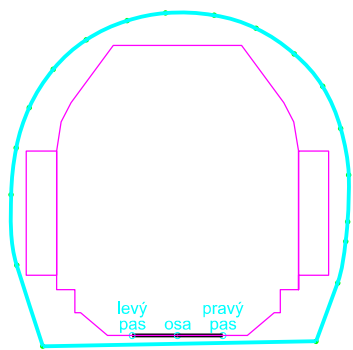
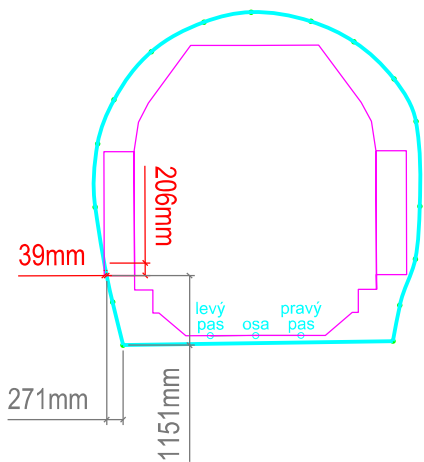


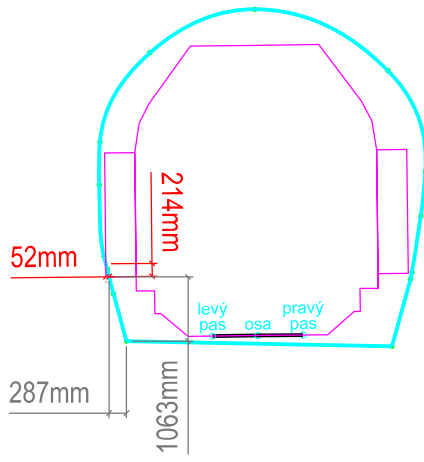
PROFIL 0: Znázornění průjezdného průřezu Z-GČD
na TÚ 0241 v km 27,705



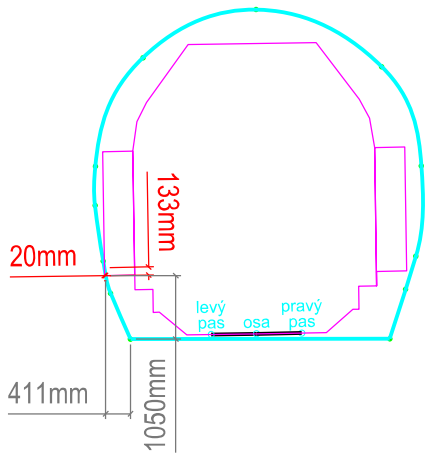
PROFIL P1: Znázornění průjezdného průřezu Z-GČD
na TÚ 0241 v km 27,707



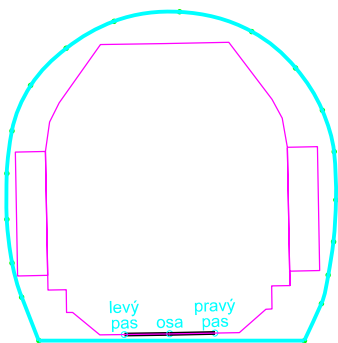
PROFIL 1: Znázornění průjezdného průřezu Z-GČD
na TÚ 0241 v km 27,714



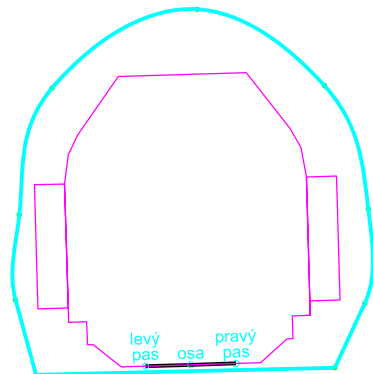
PROFIL 1-2: Znázornění průjezdného průřezu Z-GČD
na TÚ 0241 v km 27,717



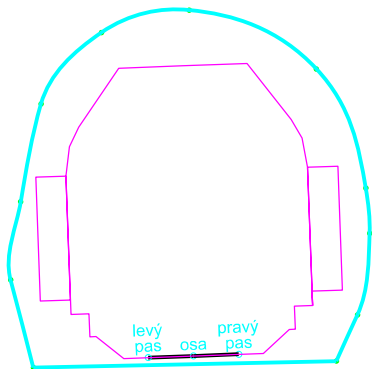
PROFIL 2: Znázornění průjezdného průřezu Z-GČD
na TÚ 0241 v km 27,719



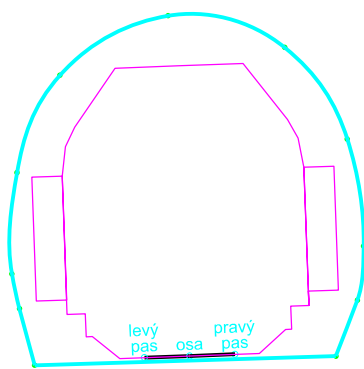
PROFIL 3: Znázornění průjezdného průřezu Z-GČD
na TÚ 0241 v km 27,729



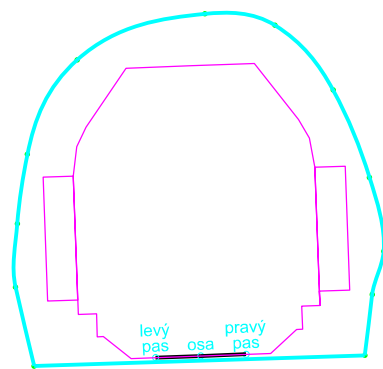
PROFIL 4: Znázornění průjezdného průřezu Z-GČD
na TÚ 0241 v km 27,737



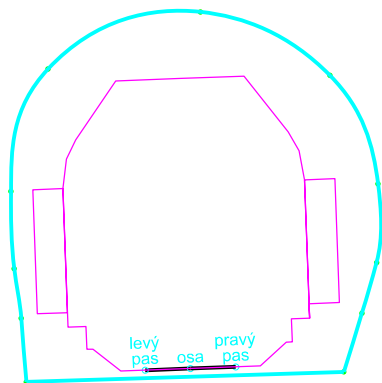
PROFIL 5: Znázornění průjezdného průřezu Z-GČD
na TÚ 0241 v km 27,744



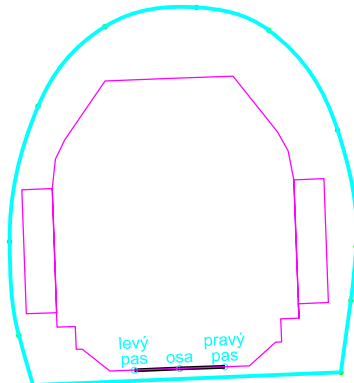
PROFIL 6: Znázornění průjezdného průřezu Z-GČD
na TÚ 0241 v km 27,751



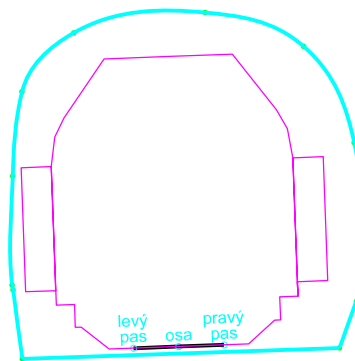
PROFIL 7: Znázornění průjezdného průřezu Z-GČD
na TÚ 0241 v km 27,762



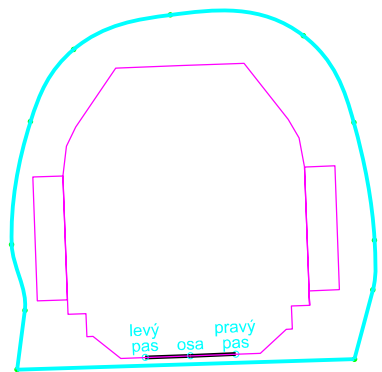
PROFIL 8: Znázornění průjezdného průřezu Z-GČD
na TÚ 0241 v km 27,770



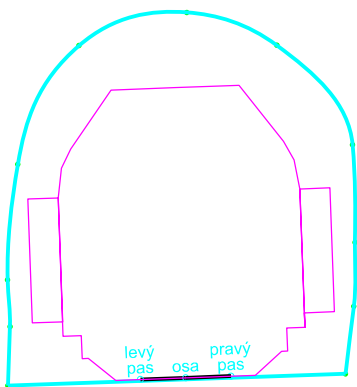
PROFIL 9: Znázornění průjezdného průřezu Z-GČD
na TÚ 0241 v km 27,780



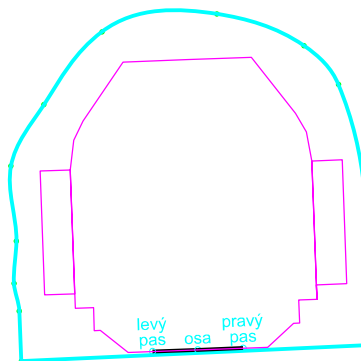
PROFIL 10: Znázornění průjezdného průřezu Z-GČD
na TÚ 0241 v km 27,788



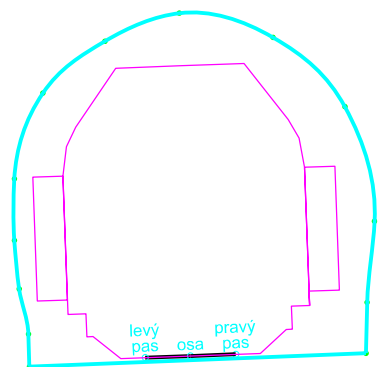
PROFIL 11: Znázornění průjezdného průřezu Z-GČD
na TÚ 0241 v km 27,798



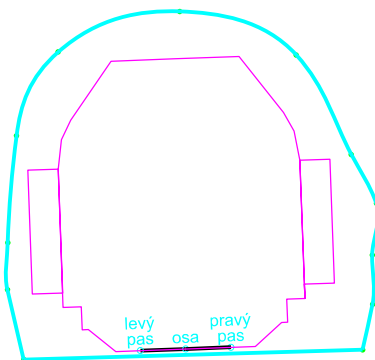
PROFIL 12: Znázornění průjezdného průřezu Z-GČD
na TÚ 0241 v km 27,806



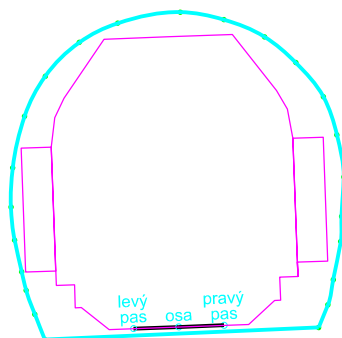
PROFIL 13: Znázornění průjezdného průřezu Z-GČD
na TÚ 0241 v km 27,814



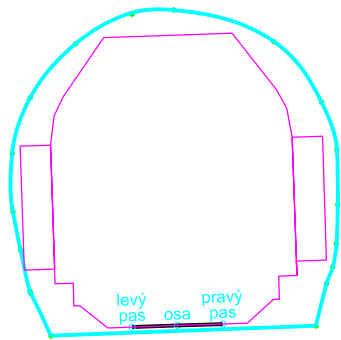
PROFIL 14: Znázornění průjezdného průřezu Z-GČD
na TÚ 0241 v km 27,822



PROFIL 15: Znázornění průjezdného průřezu Z-GČD
na TÚ 0241 v km 27,829



PROFIL P2: Znázornění průjezdného průřezu Z-GČD
na TÚ 0241 v km 27,833



PROFIL 16: Znázornění průjezdného průřezu Z-GČD
na TÚ 0241 v km 27,837

